

150-12482

Tunja, 07 de julio de 2023

Señora
DEISSY LORENA COY SALAMANCA
Secretaria de infraestructura del municipio
Municipio de Sogamoso
Correo electrónico:ingermanriosorduz@gmail.com
NIT: 891855130-1

Asunto: Respuesta a su oficio con radicado No. 015492 del 12/06/2023.

Referencia: *Solicitud de Certificación Ambiental. Proyecto Modernización y Expansión de la Infraestructura Eléctrica Rural y del Sistema de iluminación de Baja Tensión, Sector Vía El Crucero Del Municipio De Sogamoso Boyacá*

Cordial saludo.

En atención al radicado del asunto, mediante el cual solicita “*un certificado por parte de la Corporación Autónoma Regional de Boyacá en el cual se mencione el NO requerimiento de Plan de Manejo Ambiental para el proyecto en mención*”, el cual, según la información suministrada, se ubica en el corredor vial TRAMO VIAL 11, RUTA 62, PUNTO DE REFERENCIA PR 2 +700(SECTOR EL RETEN) HASTA EL PR 15+540 (SECTOR EL CRUCERO), me permito indicar lo siguiente:

En primer lugar, acorde con el artículo 2.2.2.3.2.3. del Decreto 1076 de 2015, se considera como competencia de las Corporaciones Autónomas Regionales, en el sector eléctrico, los siguientes proyectos, obras o actividades.

“(…) b) El tendido de líneas del Sistema de Transmisión Regional conformado por el conjunto de líneas con sus módulos de conexión y/o subestaciones, que operan a tensiones entre cincuenta (50) KV y menores de doscientos veinte (220) KV; (…)”

Si bien en la información allegada se menciona que la red corresponde a baja tensión, no se precisa la tensión (KV). No obstante, al considerar el Artículo 12 *Clasificación de los niveles de tensión* de la norma RETIE, en su literal d) se establece como “*Baja tensión (BT): Los de tensión nominal mayor o igual a 25 V y menor o igual a 1000 V.*”

En este orden de ideas, el tendido de las líneas eléctricas del TRAMO VIAL 11, RUTA 62, PUNTO DE REFERENCIA PR 2 +700(SECTOR EL RETEN) hasta el PR 15+540 (SECTOR EL CRUCERO) NO requiere licencia ambiental, siempre y cuando no supere los 50 KV de tensión.

Por otra parte, es fundamental considerar las posibles determinantes ambientales de traslape con el trazado, para lo cual es necesario allegar la localización georreferenciada para que esta autoridad se pronuncie.


Recordamos que en observancia de lo dispuesto en la ley 99 de 1993 y el Decreto 1076 de 2015, en caso de realizar actividades que requieran el uso y aprovechamiento y/o afectación a los recursos naturales por parte del proyecto; deberá realizar la solicitud y obtención de los permisos a CORPOBOYACA relacionados con la captación de aguas superficiales, vertimientos, ocupación de cauces, aprovechamiento de materiales de construcción, aprovechamiento forestal, recolección de especímenes de la diversidad biológica con fines no comerciales, emisiones atmosféricas, gestión de residuos sólidos, exploración y explotación de aguas subterráneas, según aplique.

Así mismo, se reitera que el desarrollo del proyecto debe realizarse con las precauciones básicas para evitar cualquier tipo de afectación al ambiente, de conformidad con el Esquema de Ordenamiento Territorial del municipio, y cumpliendo lo establecido en las Resoluciones No. 0472 del 28 de febrero de 2017 y No. 1257 del 23 de noviembre de 2021, expedidas por el Ministerio de Ambiente y Desarrollo Sostenible y demás normatividad vigente. Y corresponde al proyecto igualmente obtener los demás permisos o licencias que se requieran, ante las entidades correspondientes.

Finalmente, se aclara que el presente pronunciamiento **NO** constituye permiso alguno para el aprovechamiento, uso o afectación de ningún recurso natural.

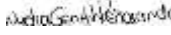

Cualquier inquietud o información adicional al respecto, la Corporación Autónoma Regional de Boyacá - CORPOBOYACÁ a través de la Subdirección de Administración de Recursos Naturales, estará presta a colaborar.

Atentamente,



150-12482

HEILER MARTIN RICAURTE AVELLA
Subdirector Administración de Recursos Naturales

Proyectó: Nydia Genith Peñaranda 
Revisó: Diana Nathaly Monroy 
Archivado en: Informes Otras Entidades